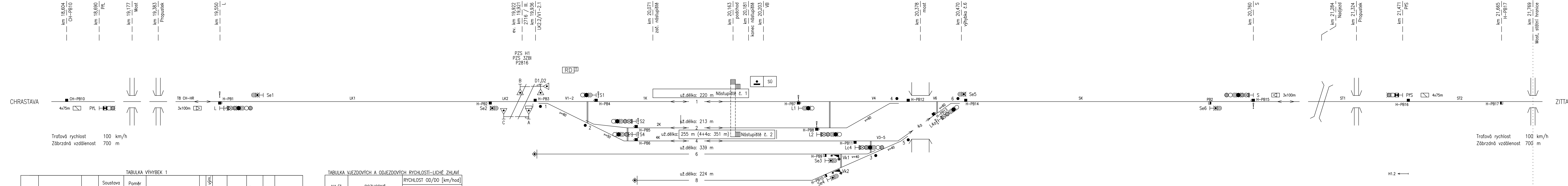


ŽST HRÁDEK NAD NISOU



TABULKA VÝHYBE

Číslo	km	Druh	Soustava žel. svrsků	Poměr odbočení	Poloměr oblouku	směr Poloha vým. Druh průřez	Přestavnik	Žlabový pražec	Závěr	Snímání polohy
1	19,937	J	49	1:12	500	P p b	elmot R	pravý	čz	—
2	19,989	J	49	1:9	300	P p b	elmot R	pravý	čz	—
3	20,327	J	49	1:7,5	190	P l b	elmot R	—	čz	—
4	20,343	J	49	1:12	500	L l b	elmot R	pravý	čz	—
5	20,362	J	49	1:7,5	190	L l b	elmot R	—	čz	—
6	20,470	Obl-j	49	1:12	500	L p b	elmot R	pravý	čz	—

TABULKA VÝKOLEJÍ

Číslo	km	Druh	Soustava žel. svržku	Poměr odbočení	Poloměr oblouku	směr Poloha vým. Druh práček	Přestavník	Žlabový práček	Závěr	Snímač polohy
Vk1	20,280	-	-	-	-	p	elmo t N	-	-	-
Vk2	20,280	-	-	-	-	o	elmo t N	-	-	-

TABULKA VJEZDOVÝCH A ODJEZDOVÝCH RYCHLOSTÍ—LICHÉ ZHLAVY

NA/Z KOLEJE	ROZHODNÉ VÝHYBKY	RYCHLOST OD/D0 [km/h]
		CHRASTAVY
1		traťová
2		60
4		50

## TABULKA NÁVĚSTIDEL






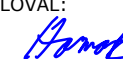
NÁZEV	POLOHA	NÁZEV	POLOHA
	v km		v km
PtL	18,690	Se1	19,600
L	19,950	Se2	19,900
S1	20,018	Se3	20,277
S2	20,046	Se4	20,277
S4	20,046	Se5	20,473
L1	20,238	Se6	20,710
L2	20,259		
Lc4	20,301		
L4a	20,397		
S	20,760		
PtS	21,471		

TABULKA VJEZDOVÝCH A ODJEZDOVÝCH RYCHLOSTÍ–SUDÉ ZHLAVÍ

NA/Z KOLEJE	ROZHODNÉ VÝHYBKY	RYCHLOST OD/DO [km/hod]
		ZITTAU
1		traťová
2		60
4		60

### TABULKA POČÍTAČŮ NÁPRAV

Úsek	Snímače	Umístění (ústejny poř. nřprv)
LK1	H-PB1; H-PB2	SÚ Hrádek n. Nisou
LK2	H-PB2; H-PB3	SÚ Hrádek n. Nisou
V1-2	H-PB3; H-PB4; H-PB5; H-PB6	SÚ Hrádek n. Nisou
1K	H-PB4; H-PB7	SÚ Hrádek n. Nisou
2K	H-PB5; H-PB8	SÚ Hrádek n. Nisou
4K	H-PB6; H-PB11	SÚ Hrádek n. Nisou
V4	H-PB7; H-PB8; H-PB12	SÚ Hrádek n. Nisou
V3-5	H-PB11; H-PB9; H-PB10; H-PB13	SÚ Hrádek n. Nisou
V6	H-PB12; H-PB13; H-PB14	SÚ Hrádek n. Nisou
SK	H-PB14; H-PB15	SÚ Hrádek n. Nisou
ST1	H-PB15; H-PB16	SÚ Hrádek n. Nisou
ST2	H-PB16; H-PB17	SÚ Hrádek n. Nisou

OBJEDNATEL:  SPRÁVA ŽELEZNIČNÍ DOPRAVNÍ CESTY, s.o. DLAŽDĚNÁ 1003/7 110 00 PRAHA 1 – NOVÉ MĚSTO		ZHOTOVITEL:  AF-CITYPLAN s.r.o. MAGISTR 1275/13 140 00 PRAHA 4 – MICHLE tel.: +420 277 005 500 www.af-cityplan.cz	
HLAVNÍ INŽENÝR PROJEKTU:  Ing. VLADISLAV ŠFEJL	ZODPOVĚDNÝ PROJEKTANT:  Ing. TOMÁŠ TOMA	VYPRACOVAL:  Ing. TOMÁŠ TOMA	KONTROLOVAL:  Bc. RADEK HRNĚCH
NÁZEV PROJEKTU: <div>REKONSTRUKCE ŽST HRÁDEK NAD NISOU</div>			
ČÁST:	STANIČNÍ ZABEZPEČOVACÍ ZAŘÍZENÍ		
STAVEBNÍ OBJEKT:	PS 54-01-11 ŽST HRÁDEK NAD NISOU, SZZ		
PŘÍLOHA:	Situační schéma ŽST Hrádek nad Nisou, definitivní stav		
KRAJ:	LIBERECKÝ KRAJ	ČÁST:	ČÍSLO OBJEKTU:
DATUM:	6/2019	D.1.1.1	-
STUPEŇ:	DUR		
MĚŘÍTKO:	-		
Č. ZAKÁZKY:	2017/0064		
			0200